# **Domaine alpin** de Valfréjus

*Valfréjus downhill ski domain*

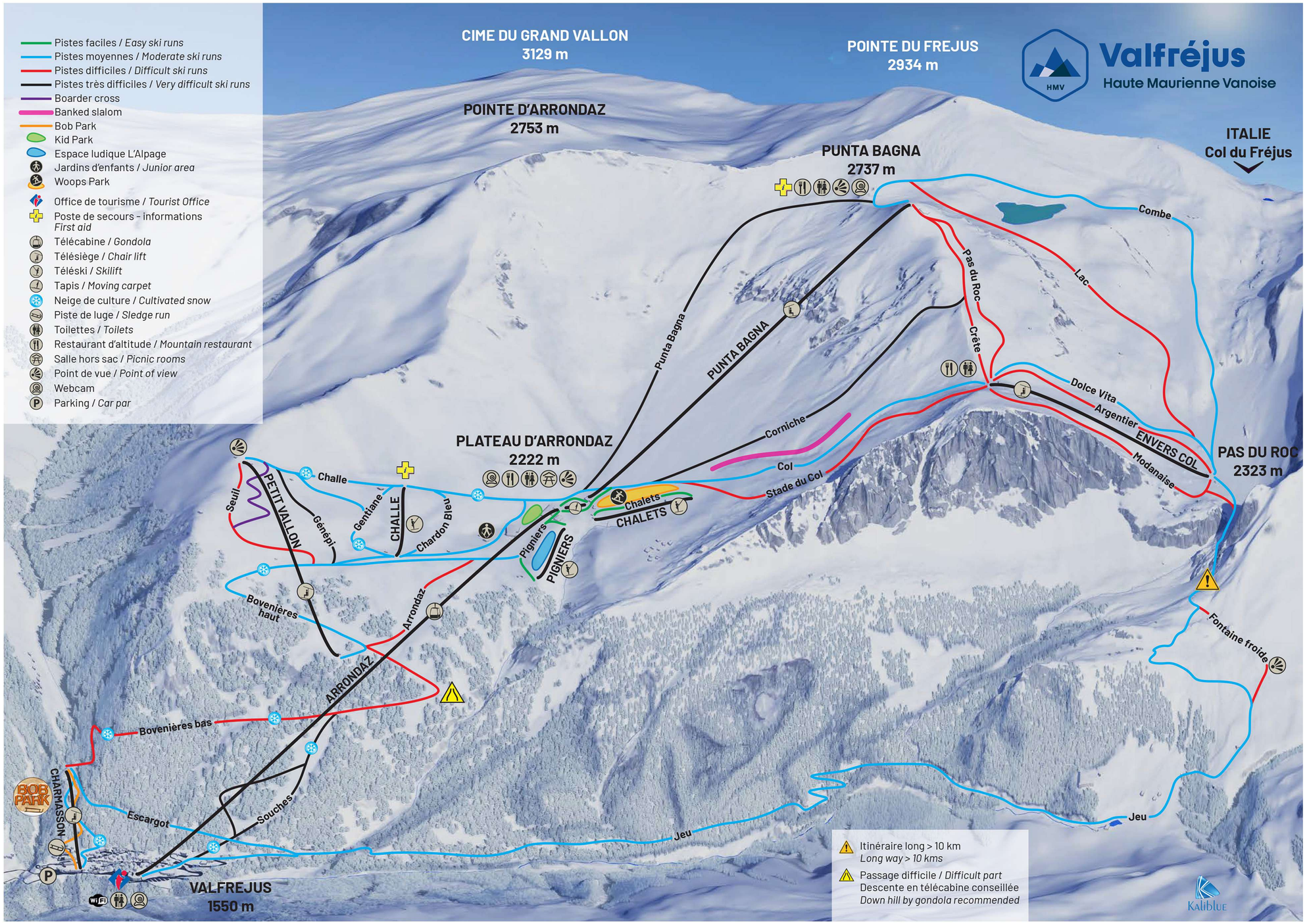

# **Domaine alpin** de La Norma

*La Norma downhill ski domain*

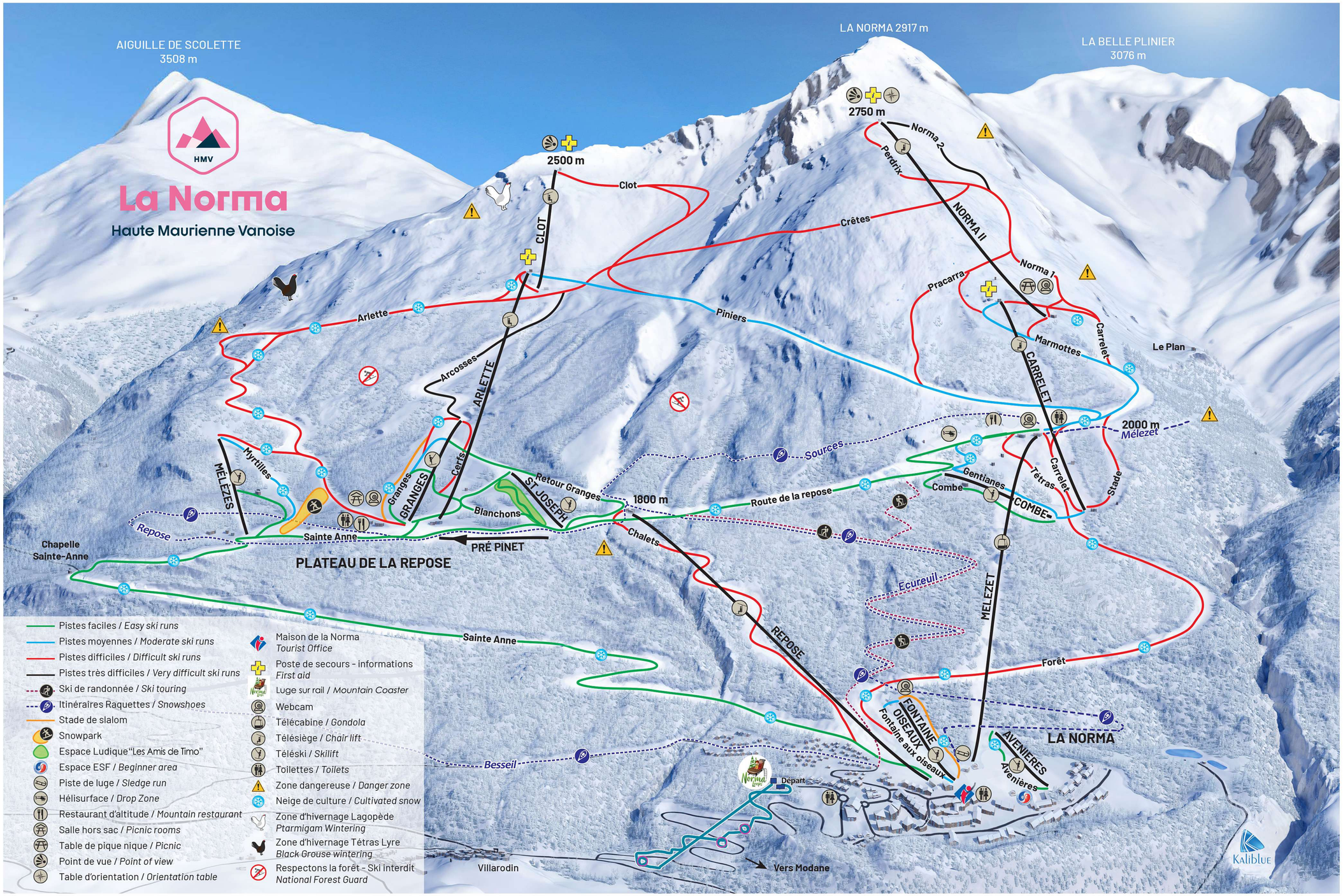

# **Domaine alpin** d'Aussois

*Aussois downhill ski domain*

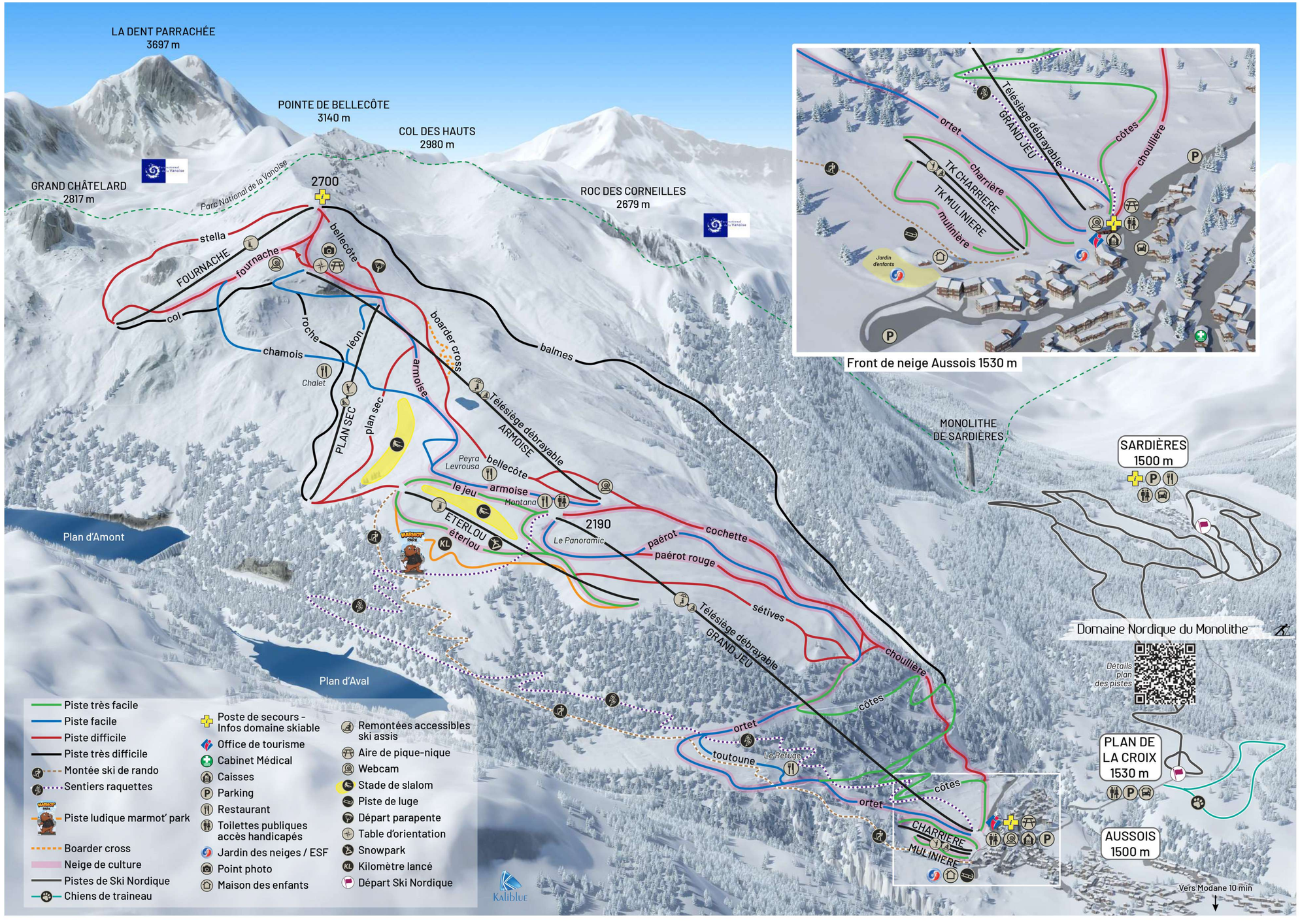

# **Domaine nordique** d'Aussois

*Aussois nordic ski domain*

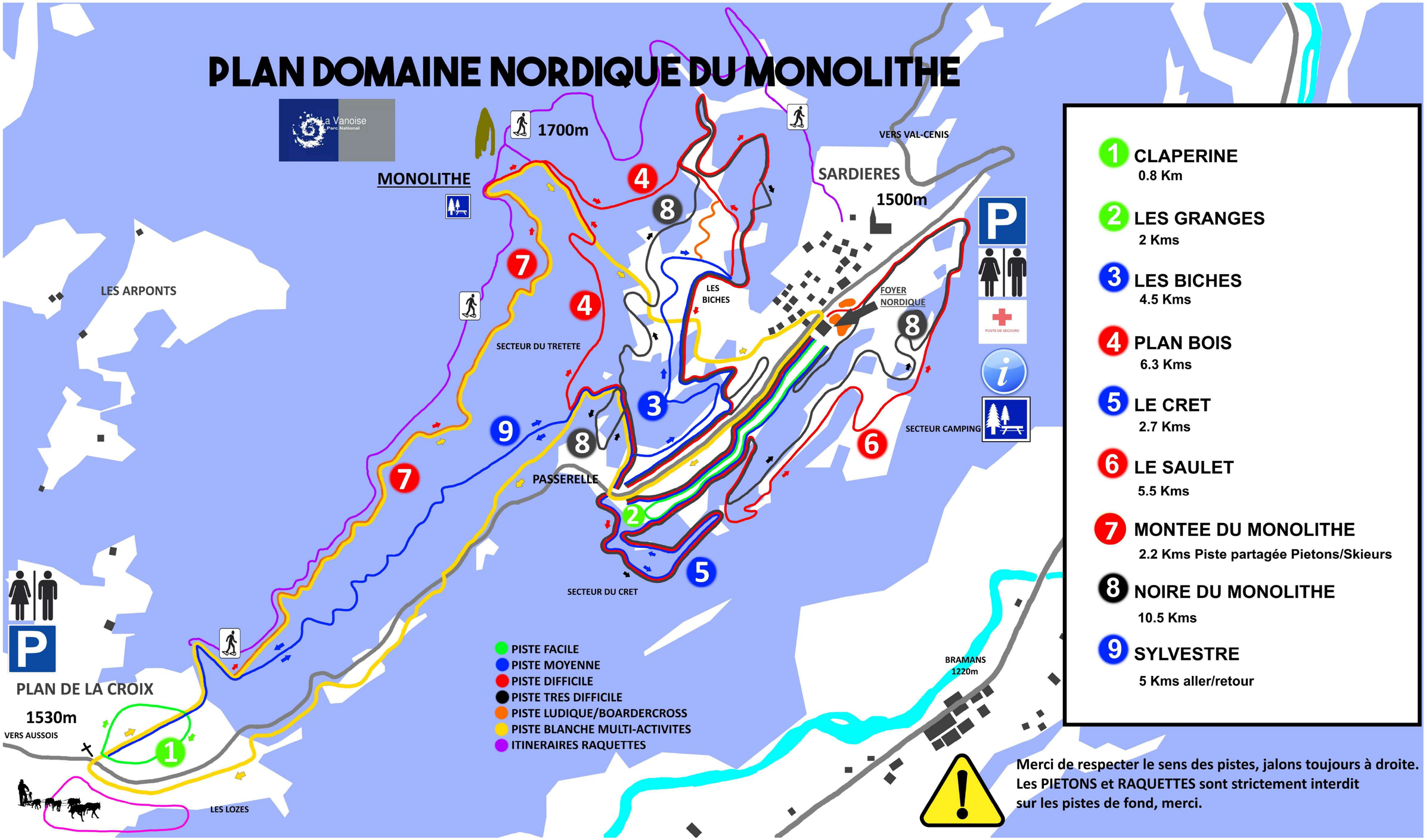

# **Domaine alpin** de Val Cenis

*Val Cenis downhill ski domain*

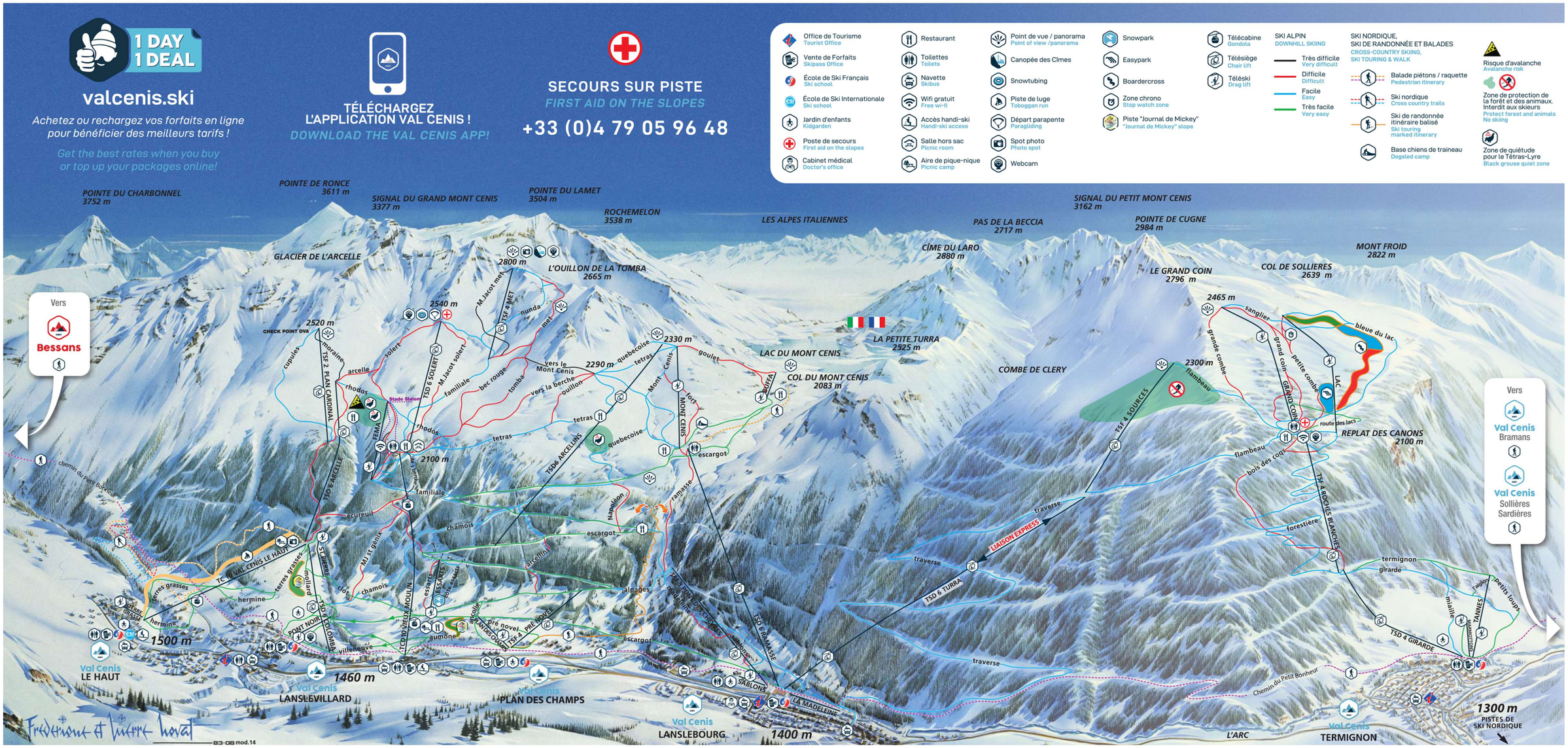

# **Domaine nordique** de Val Cenis

*Val Cenis nordic ski domain*

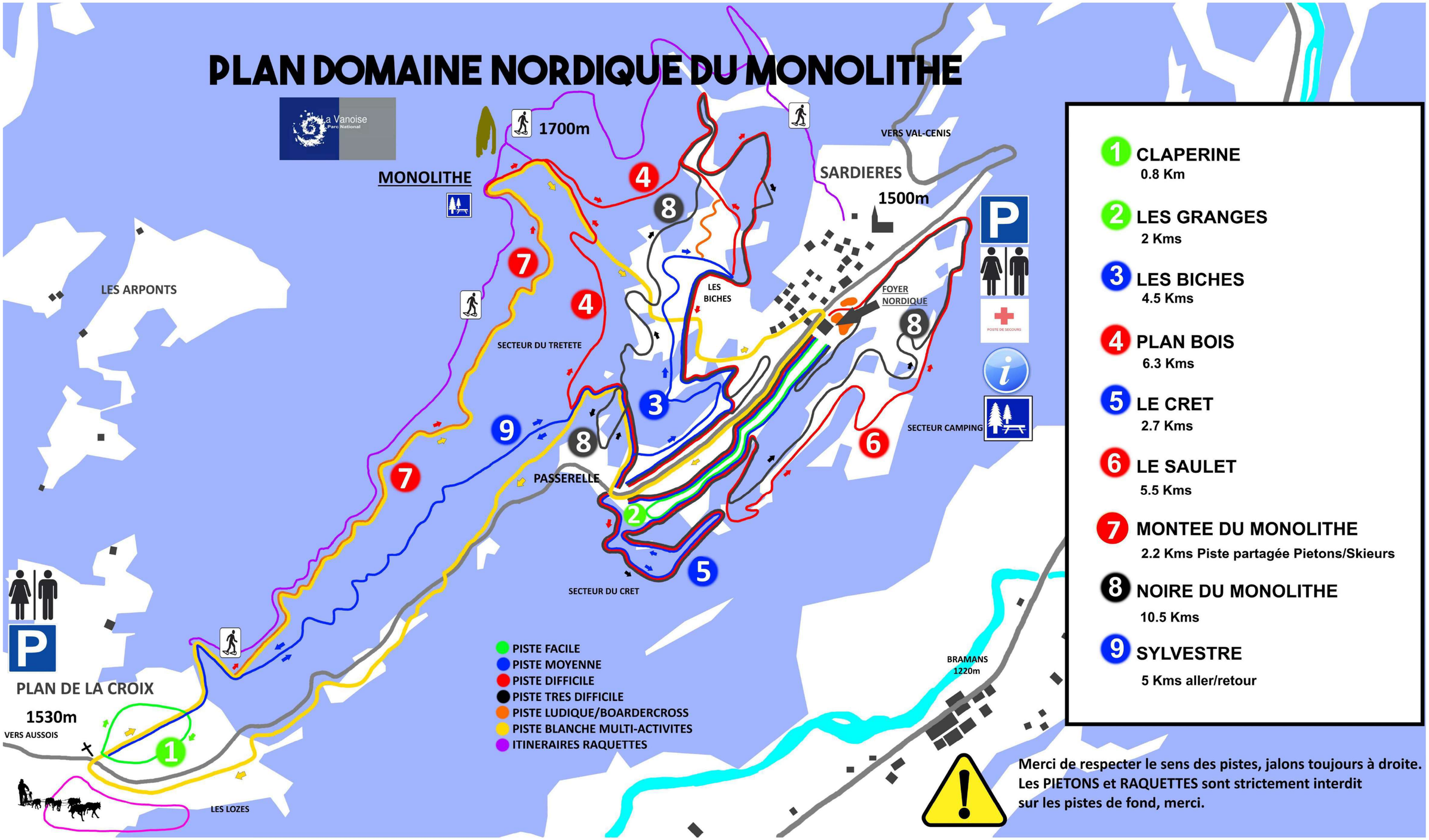

# **Domaine nordique** de Val Cenis

*Val Cenis nordic ski domain*

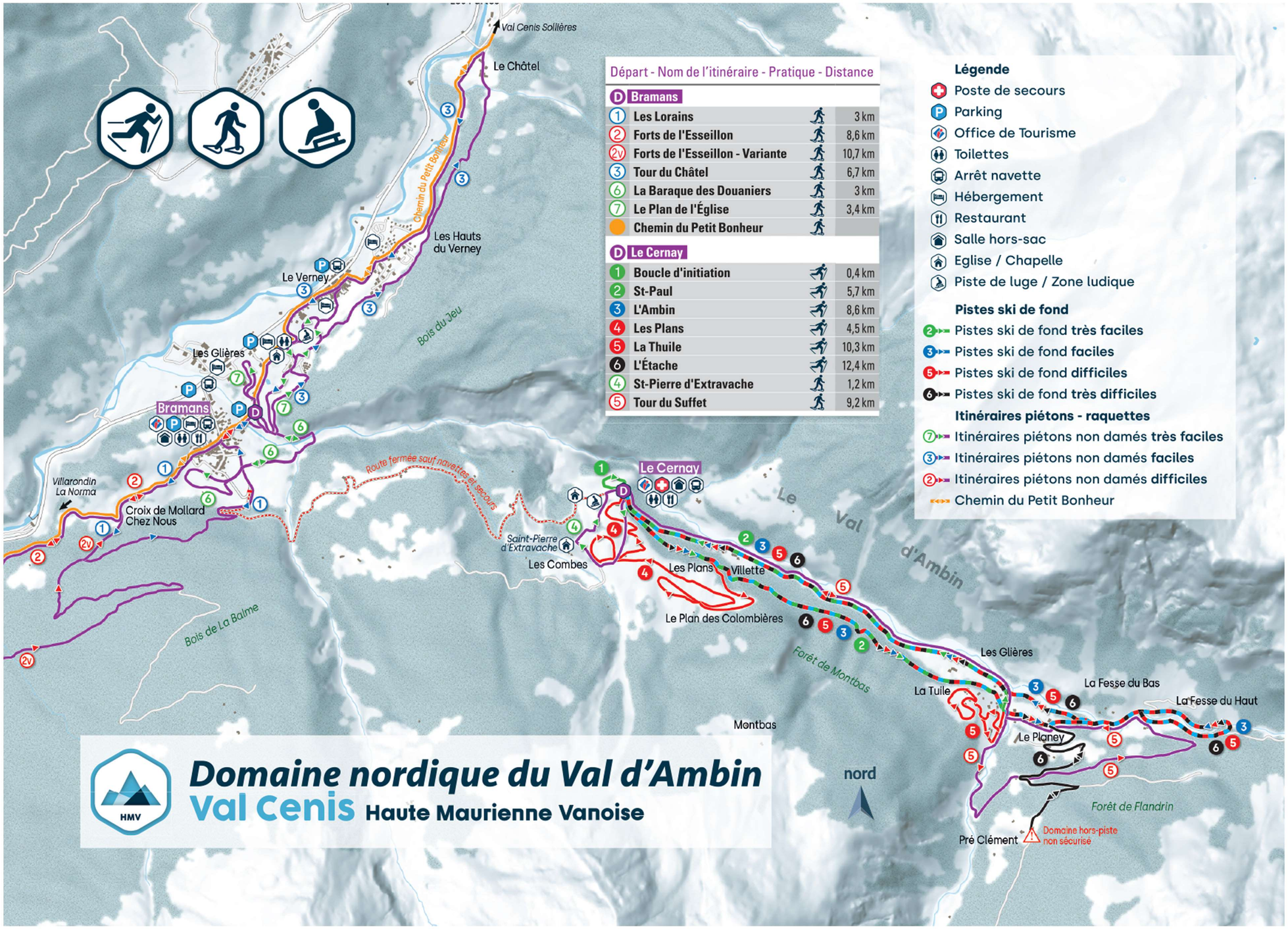

# **Domaine nordique et alpin** de Bessans

*Bessans nordic and downhill ski domain*

| PISTES AU DÉPART DU CARRELEY | | |
|---|---|---|
| PISTES | DISTANCE | DÉNIVELÉ |
| 1 Pré de l'huile | 2,3 km | + 3 m |
| 2 Mésanges | 3,2 km | + 21 m |
| 3 Barmette | 3,4 km | + 30 m |
| 4 Traribon | 4,9 km | + 40 m |
| 5 Hermine | 0,9 km | + 0 m |
| 6 Rois mages | 2,2 km | + 17 m |
| 7 Rocher du château | 9,4 km | + 47 m |
| 8 Aigle | 7,7 km | + 90 m |
| 9 Arc | 8,3 km | + 50 m |
| 10 Bessanaise jolie | 5,7 km | + 20 m |
| 11 Forêt | 6,4 km | + 48 m |
| 12 Grange Travérole | 7,7 km | + 40 m |
| 13 Grand duc | 11 km | + 125 m |
| 14 Chantelouve | 9,2 km | + 97 m |
| 21 Marathon | 22,6 km | + 119 m |
| 22 Vincendières | 3,3 km | + 35 m |
| 23 Pulka | 5,5km | + 22 m |

| PISTES AU DÉPART DES REMONTÉES MÉCANIQUES | | |
|---|---|---|
| PISTES | DISTANCE | DÉNIVELÉ |
| 15 Liaison Haute | 3,1 km | + 25 m |
| 16 Liaison Basse | 3,8 km | + 30 m |
| 17 Verneys | 2,3 km | + 11 m |
| 18 Lacs | 4,1 km | + 10 m |
| 19 Duvallon | 7,7 km | + 52 m |
| 20 Diablesse | 7,9 km | + 74 m |

- Poste de secours
- Parking
- Office de Tourisme
- Toilettes
- Arrêt Navette
- Point remarquable Panorama
- Restaurant
- Aire de pique-nique
- Salle hors-sac
- Wifi gratuit
- Danger avalanche
- Vente de forfaits
- École du Ski Français
- Téléski
- Fil neige

**Difficulté des pistes**

- Très facile
- Facile
- Difficile
- Très difficile
- Marathon
- Pulka
- Liaison

**NUMÉROS UTILES**

MAIRIE 04 79 05 96 05

GENDARMERIE 04 79 05 90 17

EN CAS D'URGENCE
Service des pistes : 04 79 05 96 65
Service d'urgence : 112

Office de Tourisme : 04 79 05 96 52
Espace sportif Le Carreley : 04 79 05 96 65

Univers graphique et réalisation du plan de pistes : Gabrielle PENNEROUX
Fond de carte : Magama | Impression : Kalistene | Crédits photos : OT HMV, G. Personnaz, A. Pernet, E. Girard, Ch. Lombard, Husky-Adventure
SAVOIE
PEFC 10-31-1443 / Certifié PEFC / Promouvoir la gestion durable de la forêt / pefc-france.org

## *Plan des pistes de ski*

Bessans
Haute Maurienne Vanoise

# **Domaine alpin** de Bonneval sur Arc
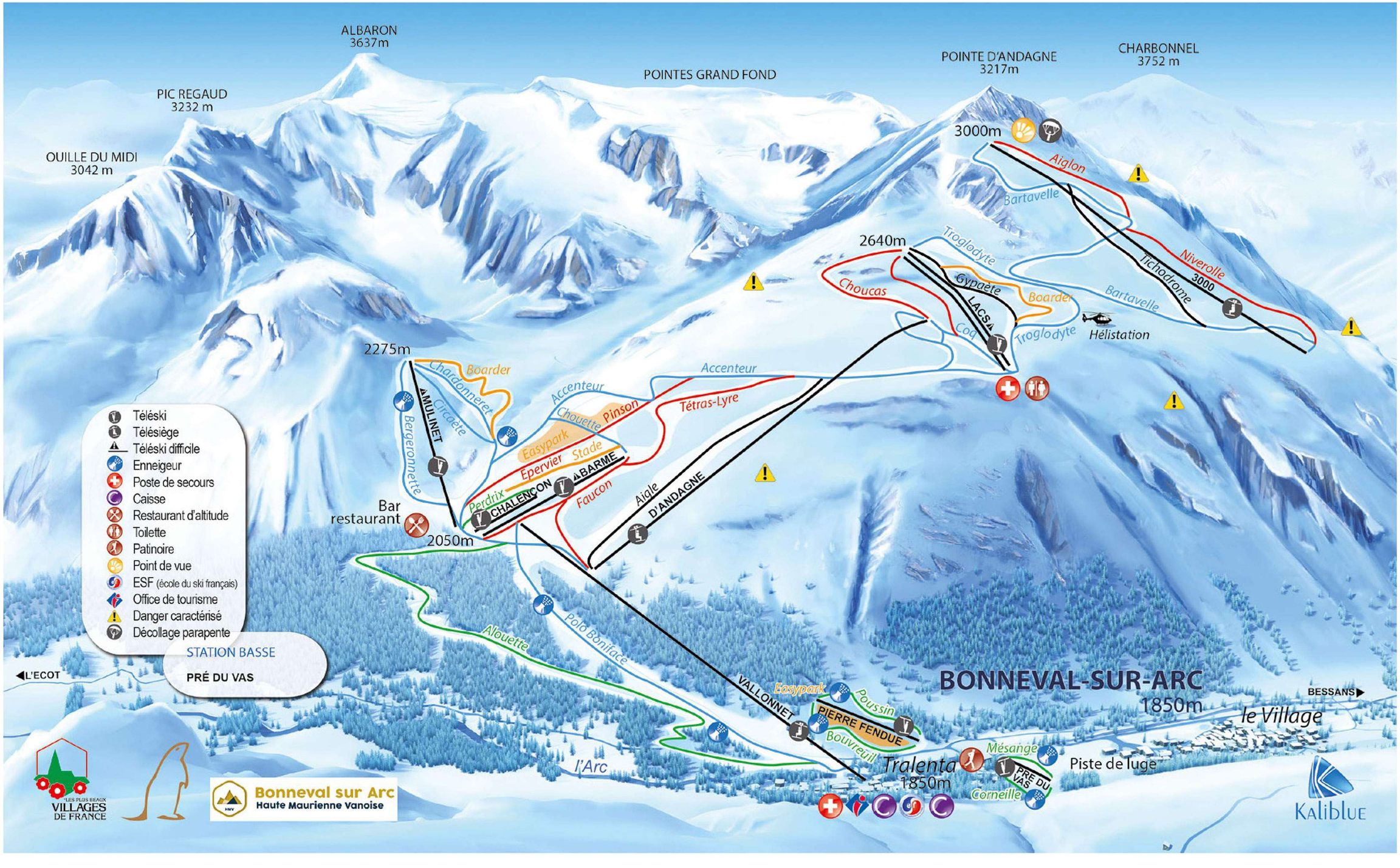
*Bonneval sur Arc downhill ski domain*